



ประกาศสำนักงานการปฏิรูปที่ดินจังหวัดพัทลุง

เรื่อง ประกาศผลการคัดเลือกและจัดที่ดินให้เกษตรกรเข้าทำประโยชน์ในเขตปฏิรูปที่ดินจังหวัดพัทลุง

ด้วยเกษตรกร จำนวน ๒ ราย ได้ยื่นคำขอรับการคัดเลือกและจัดที่ดินเพื่อเกษตรกรรม ในเขตปฏิรูปที่ดินจังหวัดพัทลุง จำนวน ๒ แปลง รวมเนื้อที่ประมาณ ๘-๑-๕๒ ไร่ ที่ดินตั้งอยู่ท้องที่ตำบลชุมพล อำเภอศรีนครินทร์ จังหวัดพัทลุง

ปฏิรูปที่ดินจังหวัดพัทลุง ได้พิจารณาแล้วอนุญาตให้เกษตรกร จำนวน ๒ ราย เข้าทำประโยชน์ ในเขตปฏิรูปที่ดิน จำนวน ๒ แปลง รวมเนื้อที่ประมาณ ๘-๑-๕๒ ไร่ ตามข้อ ๘ ข้อ ๙ ข้อ ๑๐ และข้อ ๑๓ แห่งระเบียบคณะกรรมการปฏิรูปที่ดินเพื่อเกษตรกรรม ว่าด้วยหลักเกณฑ์ วิธีการ และเงื่อนไขในการคัดเลือก และจัดที่ดินให้แก่เกษตรกร การโอนหรือตกทอดทางมรดกสิทธิการเช่าหรือการเช่าซื้อ และจัดการทรัพย์สิน และหนี้สินของเกษตรกรผู้ได้รับที่ดิน พ.ศ.๒๕๖๔ แก้ไขเพิ่มเติม (ฉบับที่ ๒) พ.ศ.๒๕๖๖ ตามบัญชีรายชื่อและ แผนผังแปลงที่ดินแนบท้ายประกาศนี้ ดังนั้น อาศัยอำนาจตามความในข้อ ๑๑ และ ข้อ ๑๖ แห่งระเบียบ ดังกล่าวประกอบคำสั่งสำนักงานการปฏิรูปที่ดินเพื่อเกษตรกรรม ที่ ๔๐๓/๒๕๖๔ สั่ง ณ วันที่ ๑๖ กรกฎาคม ๒๕๖๔ ปฏิรูปที่ดินจังหวัดพัทลุง จึงขอประกาศผลการคัดเลือกและจัดที่ดินให้เกษตรกรเข้าทำประโยชน์ ในเขตปฏิรูปที่ดินจังหวัดพัทลุง ให้ทราบโดยทั่วกัน หากบุคคลใดได้รับความเดือดร้อนหรืออาจได้รับความเดือดร้อนเสียหายจากคำสั่งนี้ ให้อุทธรณ์คำสั่งต่อปฏิรูปที่ดินจังหวัดพัทลุง พร้อมแสดงพยานหลักฐาน ที่อาศัยเป็นข้ออ้างในการอุทธรณ์ดังกล่าวภายในสามสิบวัน (๓๐ วัน) นับแต่วันปิดประกาศ โดยสามารถจัดส่ง คำอุทธรณ์ได้ที่สำนักงานการปฏิรูปที่ดินจังหวัดพัทลุง(ส.ป.ก.พัทลุง) เลขที่ ๒๗ ถนนช่วยทุกขราษฎร์ ตำบลคูหาสวรรค์ อำเภอเมืองพัทลุง จังหวัดพัทลุง รหัสไปรษณีย์ ๙๓๐๐๐

จึงประกาศให้ทราบโดยทั่วกัน

ประกาศ ณ วันที่ ๒๓ มีนาคม พ.ศ. ๒๕๖๙

(นายสรราช แต่งสถิตย์)

ปฏิรูปที่ดินจังหวัดพัทลุง

บัญชีรายชื่อเกษตรกรผู้ได้รับการคัดเลือกและจัดที่ดินให้เข้าทำประโยชน์ในเขตปฏิรูปที่ดินจังหวัดพิจิตร
 แบบท้ายประกาศสำนักงานการปฏิรูปที่ดินจังหวัดพิจิตร ลงวันที่ มีนาคม พ.ศ. ๒๕๖๙

ลำดับ	แปลง เลขที่	กลุ่ม/ระวาง ส.ป.ก.ที่	รายละเอียดแปลงที่ดิน			เกษตรกรผู้ครอบครอง			วิธีการจัดที่ดิน		
			เนื้อที่ประมาณ	ไร่	งาน	ตรา	หมู่	ตำบล		ที่ตั้ง	
๑	๖๖	๔๙๒๔๑ ๐๒๔๑๒	๒	๐	๖๓	๕	บ้าน	นางสาว	วิภาวรรณ	บุญหาร	จัดให้เช่าทำประโยชน์
๒	๖	๔๙๒๔๑ ๐๘๔๐	๖	๐	๕๐	๕	บ้าน	นาง	สมคิด	ไขทอง	จัดให้เช่าทำประโยชน์
รวมเนื้อที่ประมาณ			๘	๑	๕๒						

ที่ดินที่จัดให้เกษตรกรผู้ครอบครอง

คำพิพากษาของศาลปกครอง

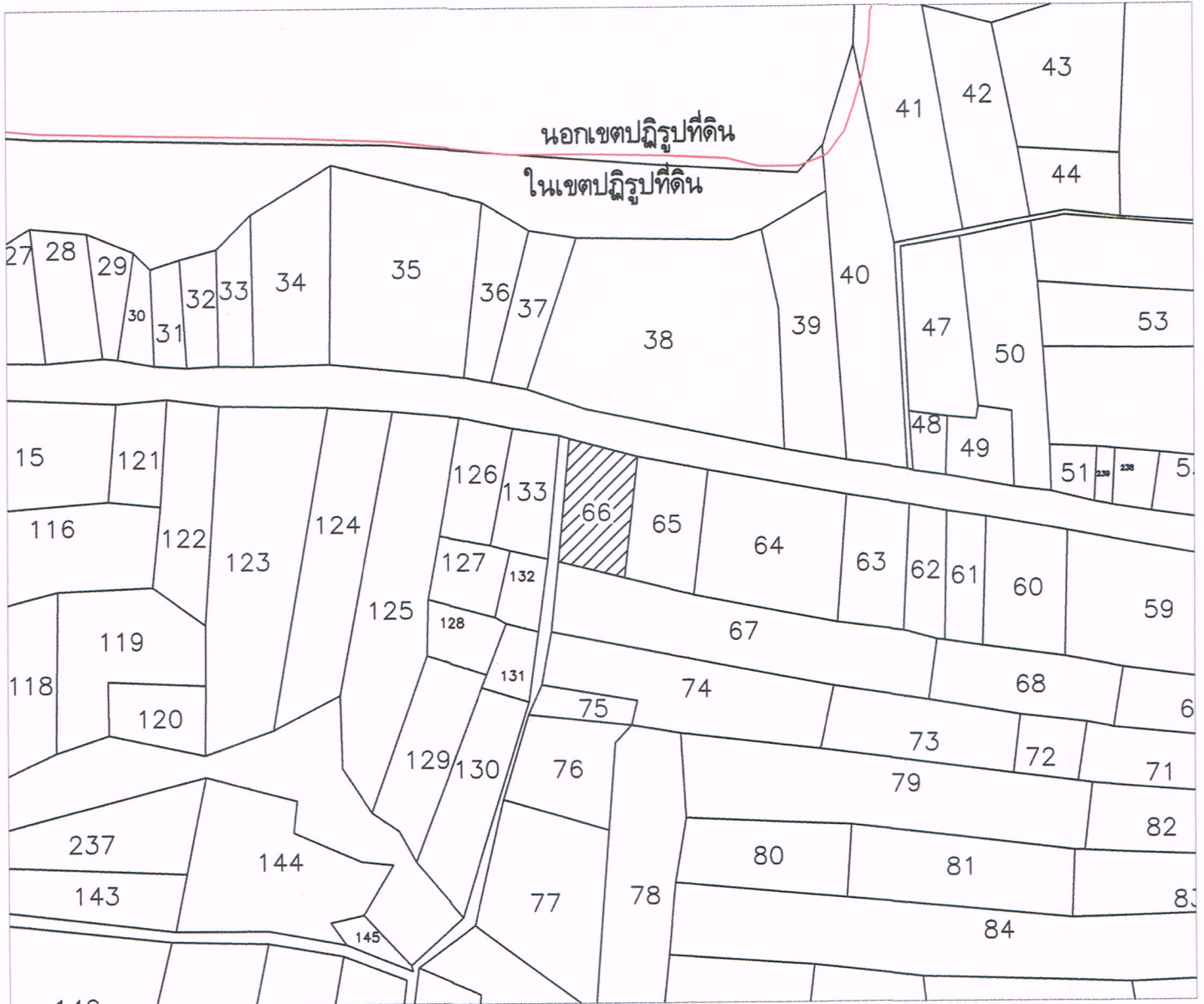
วิธีการจัดที่ดิน




แผนที่แสดงตำแหน่งแปลงที่ดิน

ที่ดินตั้งอยู่ หมู่ที่ 4 ตำบลชุมพล อำเภอศรีนครินทร์ จังหวัดพัทลุง

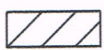
กลุ่ม/ระวาง ส.ป.ก.ที่ 4924II0242



สัญลักษณ์



แปลงที่ดิน



แปลงที่ดินที่ได้รับอนุญาต



เส้นเขตโครงการปฏิรูปที่ดินจังหวัดพัทลุง

ลงชื่อ..........ผู้จัดทำแผนที่

นายอภิสิทธิ์ศักดิ์ ขุนจันทร์

ผู้ช่วยนายช่างสำรวจ






แผนที่แสดงตำแหน่งแปลงที่ดิน


ที่ดินตั้งอยู่ หมู่ที่ 6 ตำบลชุมพล อำเภอศรีนครินทร์ จังหวัดพัทลุง

กลุ่ม/ระวาง ส.ป.ก.ที่ 4924II0840



สัญลักษณ์

-  แปลงที่ดิน
-  แปลงที่ดินที่ได้รับอนุญาต
-  เส้นเขตโครงการปฏิรูปที่ดินจังหวัดพัทลุง

ลงชื่อ..... ผู้จัดทำแผนที่
นายอภิสิทธิ์ศักดิ์ ขุนจันทร์
ผู้ช่วยนายช่างสำรวจ